

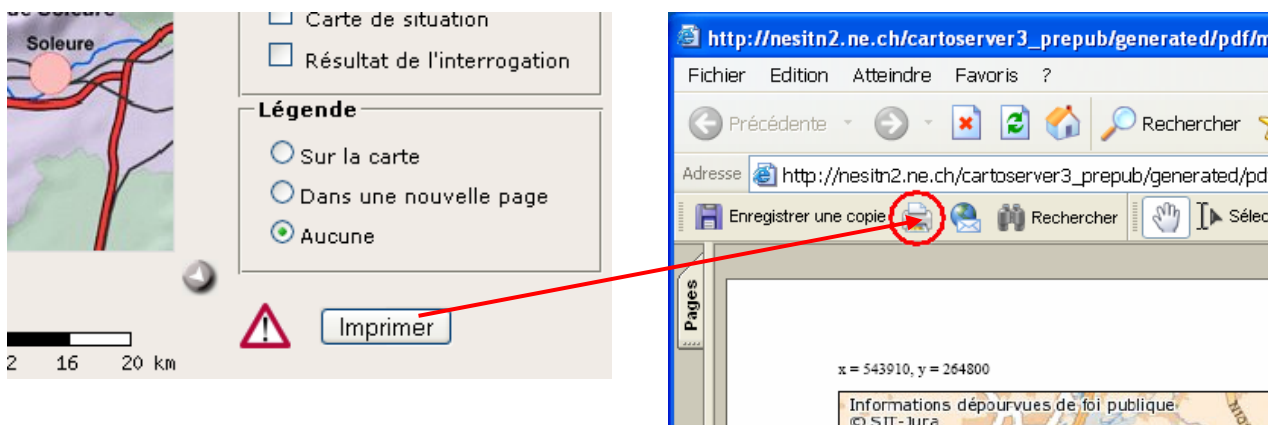
## Impression à l'échelle avec le GéoPortail

Pour garantir une impression papier à l'échelle, il est nécessaire de désactiver, lors de l'impression, les options permettant d'ajuster le contenu de la page.

Le mode de fonctionnement de ces options est différent suivant la version du logiciel utilisé.

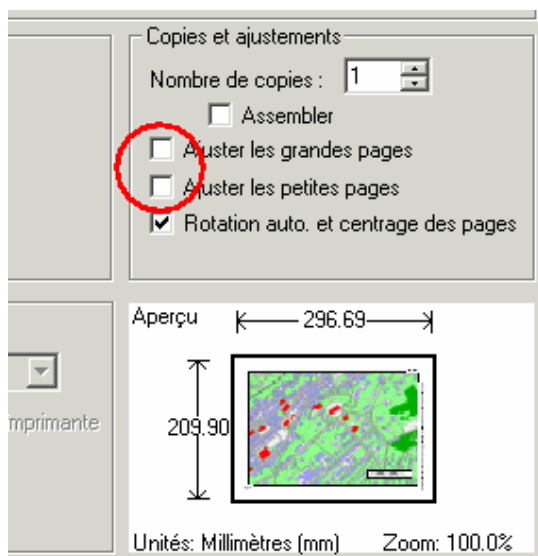
Voici la marche à suivre pour les versions d'Acrobat Reader 5 et d'Adobe Reader 7.

Une fois le fichier pdf ouvert, cliquez sur le bouton d'impression comme sur la figure ci-dessous.



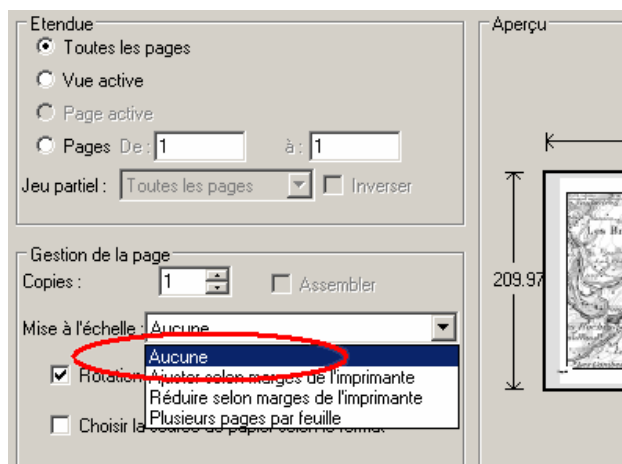
### Acrobat Reader 5

Désactivez les deux options "Ajuster les grandes pages" et "Ajuster les petites pages".



### Adobe Reader 7

Dans le menu de mise à l'échelle, choisir "Aucune".



### Remarque :

- Ces options ne doivent en principe être modifiées qu'une seule fois; elles restent ensuite valables pour les impressions suivantes.
- Si ces options ne sont pas adaptées comme expliqué ci-dessus, le programme redimensionnera le contenu de la carte et l'échelle sur le papier ne sera pas respectée.