

## Légende type du plan d'aménagement local







### ZONES A BATIR

	CA Zone centre A
	CAa Zone centre, Secteur CAa
	CAb Zone centre, Secteur CAb
	CB Zone centre B (CC, CD, CE, ... idem)
	MA Zone mixte A (MB, MC, MD, ... idem)
	HA Zone d'habitation A (HB, HC, HD, ... idem)
	AA Zone d'activités A (AB, AC, AD, ... idem)
	UA Zone d'utilité publique A (UB, UC, UD, ... idem)
	SA Zone de sport et de loisirs A (SB, SC, SD, ... idem)

### ZONES AGRICOLES

	ZA Zone agricole A (ZB, ZC, ZD, ... idem)
---	---

### ZONES PARTICULIERES

	ZFA Zone de fermes A (ZFB, ZFC, ZFD, ... idem)
	ZMA Zone de maisons de vacances A (ZMB, ZMC, ZMD, ... idem)
	ZCA Zone de camping A (ZCB, ZCC, ZCD, ... idem)
	ZVA Zone verte A (ZVB, ZVC, ZVD, ... idem)
	ZEA Zone d'extraction de matériaux A (ZEB, ZEC, ZED, ... idem)
	ZDA Zone de décharge A (ZDB, ZDC, ZDD, ... idem)

## PLANS SPECIAUX



Secteur à développer par plan spécial



Secteur avec plan spécial en vigueur

## PLANS SPECIAUX




Séparation des zones et secteurs


## PERIMETRES PARTICULIERS



PA Périètre de protection archéologique



PV Périètre de protection des vergers



PP Périètre de protection du paysage



PN Périètre de protection de la nature






PNN Périètre de protection de la nature renforcé



PX Périètre réservé

## PATRIMOINE ARCHITECTURAL, HISTORIQUE ET ARCHEOLOGIQUE

	Bâtiment inscrit au RBC
	Bâtiment protégé
	Grenier
	Fontaine
	Croix
	Borne
	Objet local
	Mur de pierre sèches
	Site d'exploitation du fer
	Site archéologique











## CONSTATATION DE LA NATURE FORESTIERE

	Limite forestière constatée (art. 10 LFo)
---	---





## PATRIMOINE NATUREL

	Bosquet, haie
	Arbre
	Grotte
	Doline
	Cours d'eau et plan d'eau
	Marais, zone humide

## INFORMATIONS INDICATIVES

	Limite communale
	PF Périimètre d'exploitation ferroviaire
	PE Périimètre de protection des eaux
	PR Périimètre de risques naturels
	Réserve naturelle
	Chemin de randonnée pédestre
	Itinéraire cyclable
	Forêt
	Pâturage boisé
	Point de vue Chemin pour piétons

## DEGRES DE SENSIBILITE AU BRUIT

	DS I Degré de sensibilité au bruit I
	DS II Degré de sensibilité au bruit II
	DS III Degré de sensibilité au bruit III
	DS IV Degré de sensibilité au bruit IV

## Éléments hors légende type

- |   |  |   |  |
|---|--|---|--|
|    | Pas d'attributs                              |    | Alignement de référence                            |
|    | Aqueduc                                      |    | Allée d'arbres                                     |
|    | Arbre de valeur en forêt                     |    | Mur de soutènement traditionnel                    |
|    | Arbre structurant à protéger en milieu bâti  |    | Parcours mesuré                                    |
|    | Banc   |    | Piste équestre                                     |
|    | Carrière                                     |    | Périmètre de la place d'armes                      |
|    | Cascade artificielle                         |    | Talus à conserver                                  |
|    | Chapelle                                     |    | Périmètre de protection des vues                   |
|    | Citerne, Réservoir                           |    | Réserve forestière                                 |
|    | Décharge matériaux inertes                   |    | Secteur de protection contre les chutes de pierres |
|    | Ecluse                                       |    | Fosse de drainage                                  |
|    | Emposieu                                     |    | Site de reproduction des batraciens                |
|    | Monument commémoratif                        |    | Périmètre de protection des vergers général        |
|   | Objet culturel et historique digne d'intérêt |   | Périmètre de protection des vergers renforcé       |
|  | Oratoire                                     |  | Lisière forestière, Lisière particulière           |
|  | Parc d'animaux                               |  | Talus à conserver                                  |
|  | Place de pic-nic                             |   |  |
|  | Place de tir                                 |   |  |
|  | Place de tri et compostage                   |   |  |
|  | Pont   |   |  |
|  | Puits  |   |  |
|  | Puits de pompage                             |   |  |
|  | Resurgence occasionnelle                     |   |  |
|  | Site d'observation ornithologique            |   |  |
|  | Site de décharges (anciennes)                |   |  |
|  | Source, Source permanente                    |   |  |
|  | Stand de tir                                 |   |  |
|  | Système d'irrigation du Creugenat            |   |  |